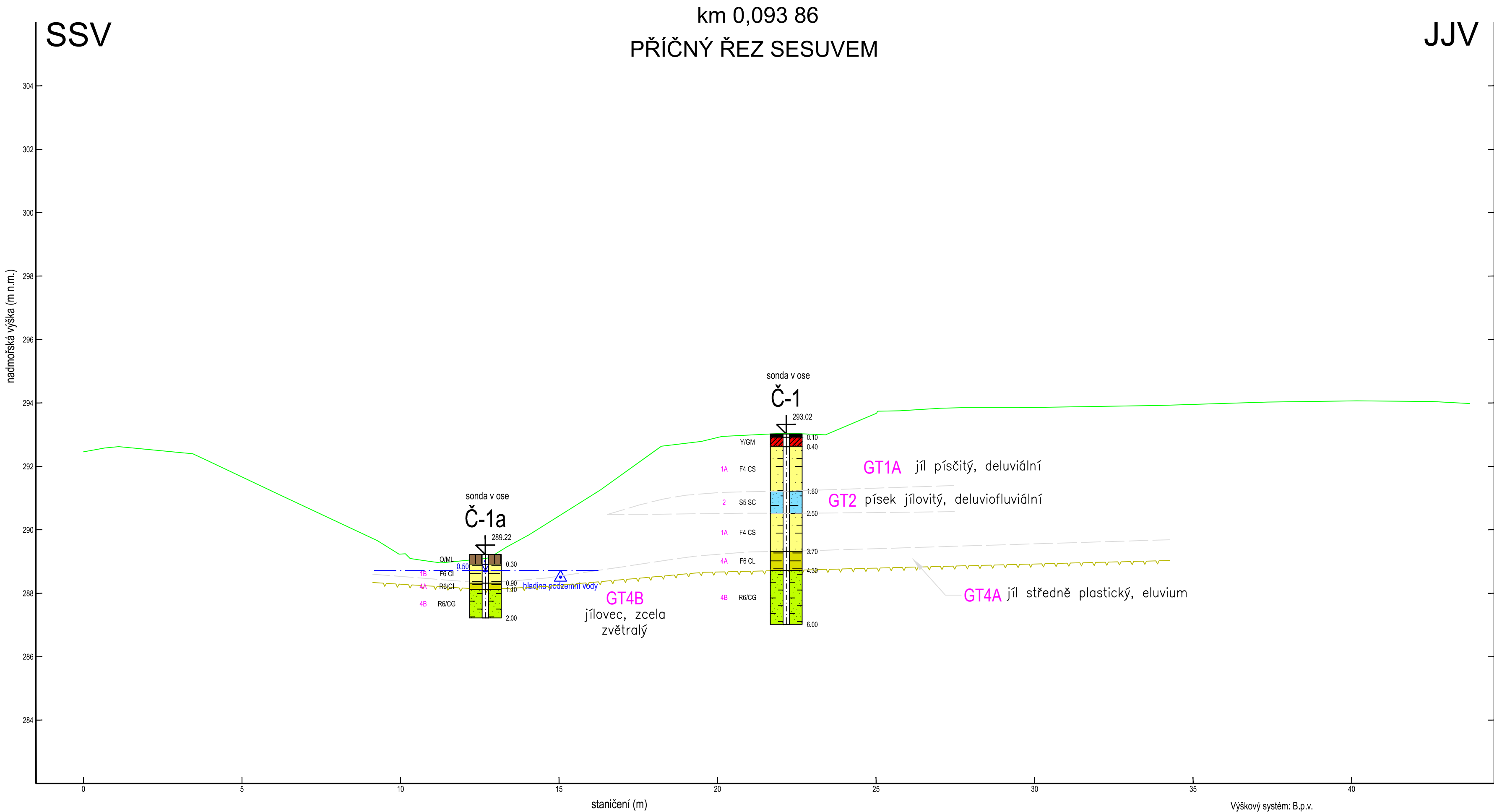



SCHEMATICKÝ GEOLOGICKÝ PROFIL PŘÍČNÝ
SESUV v km 0,093 86
M 1 : 100 / 1 : 100




LEGENDA

Barevný kód pro stratigrafii



K - Křída

Neo - Neogén



Q - Kvartér

Rec - Recent

Různé symboly použité v protokolech a řezech



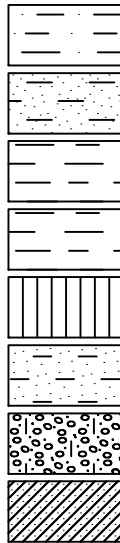
Naražená hladina podzemní vody



Ustálená hladina podzemní vody

Symboly a typy odebraných vzorků

Šrafy použité v grafikách pro jednotlivé zastížené zeminy, horniny a materiály



12 - Jíl písčitý

121 - Jílovec zcela zvětralý

13 - Jíl s nízkou plasticitou

14 - Jíl se střední plasticitou

2 - Humózní vrstva

39 - Písek jílovitý

47 - Štěrka s příměsí jemnozrnné zeminy

6 - Konstrukce vozovky

Objednatel:	OÚ Těrlicko, Májová 474/16, 73542, Těrlicko-Horní Těrlicko			
Zpracovatel:	Medexim Ostrava s.r.o., Jarkovská 328/20, Proskovice, 72400 Ostrava			
Název stavby:	Sanace sesuvu místní komunikace na ul. Čaplovecká Těrlicko			
Název výkresu:	Schématický geologický profil č.1			
Kreslil:	Ing. Aleš Vojkovský	Formát:	A1	Příloha č.: D.1.2.05.1
Kontroloval:	Ing. Karel Franczyk	Datum:	12.03.2025	
Číslo zakázky:		Měřítko:	1:100/100	